


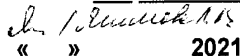


Таймырское муниципальное казенное общеобразовательное учреждение

«Усть-Портовская средняя школа»

<p>Утверждаю Директор ТМКОУ «Усть-Портовская средняя школа»  Крмилов В.А. « » _____ 2021г</p> 	<p>Согласовано Зам директора по УВР  Коломажина О.В. « » _____ 2021г</p>	<p>Рассмотрен на заседании ШМ Протокол №1 _____  « » _____ 2021</p>
--	---	--

Рабочая программа

Учебного курса

«Географии» 9 класса

Учителя географии

1 квалификационной категории

Якимовой Людмилы Васильевны

Усть-Порт-2021

Пояснительная записка

Рабочая программа составлена на основе следующих документов:

- Федерального закона от 29.12.2012 № 273-ФЗ «Об образовании в Российской Федерации»;
- приказа Минпросвещения от 28.08.2020 № 442 «Об утверждении Порядка организации и осуществления образовательной деятельности по основным общеобразовательным программам – образовательным программам начального общего, основного общего и среднего общего образования» (распространяется на правоотношения до 1 сентября 2021 года);
- приказа Минпросвещения от 22.03.2021 № 115 «Об утверждении Порядка организации и осуществления образовательной деятельности по основным общеобразовательным программам – образовательным программам начального общего, основного общего и среднего общего образования» (распространяется на правоотношения с 1 сентября 2021 года);
- приказа Минобрнауки от 17.12.2010 № 1897 «Об утверждении ФГОС основного общего образования»;
- СП 2.4.3648-20 «Санитарно-эпидемиологические требования к организациям воспитания и обучения, отдыха и оздоровления детей и молодежи», утвержденных постановлением главного санитарного врача от 28.09.2020 № 28;
- СанПиН 1.2.3685-21 «Гигиенические нормативы и требования к обеспечению безопасности и (или) безвредности для человека факторов среды обитания», утвержденных постановлением главного санитарного врача от 28.01.2021 № 2;
- концепции развития географического образования в Российской Федерации, утвержденной решением коллегии Минпросвещения от 24.12.2018;
- Авторской рабочей программы (синий сборник), разработанный в соответствии с ФГОС, с учетом примерной основной образовательной программы основного общего образования по географии - И.И.Баринова, Т.П.Герасимова, В.А.Коринская, В.П. Дронова и др. Рабочие программы. География. 5-9 кл. Программа для общеобразовательных школ. – М.: Дрофа, 2012.

Рабочая программа ориентирована на использование следующего УМК:

- 1) Дронов В.П., Ром В.Я. География России: Население и хозяйство. 9 кл.: учебник. – М.: Дрофа, 2016.
- 2) Дронов В.П. География России: Население и хозяйство. 9 кл : рабочая тетрадь к учебнику Дронова В.П., Рома В.Я. География России: Население и хозяйство. – М.: Дрофа, 2016.

Программа рассчитана на 68 часов в год из расчета 2 часа в неделю, всего 34 недели..

Содержание учебного курса

Общая часть курса (33 ч)

МЕСТО РОССИИ В МИРЕ (4 ч)

Место России в мире. Политико-государственное устройство Российской Федерации. Географический взгляд на Россию: ее место в мире по площади территории, числу жителей, запасам и разнообразию природных ресурсов, политической роли в мировом сообществе, оборонному потенциалу. Функции административно-территориального деления страны. Федерация и субъекты Федерации. Государственно-территориальные и национально-территориальные образования. Федеральные округа.

Географическое положение и границы России. Понятие «географическое положение», виды и уровни (масштабы) географического положения. Оценка северного географического положения России. Географическое положение как фактор развития хозяйства. Государственные границы России, их виды, значение. Государственная территория России. Морские и сухопутные границы, воздушное пространство и пространство недр, континентальный шельф и экономическая зона Российской Федерации. Особенности границ России. Страны — соседи России. **Экономико- и транспортно-географическое, геополитическое и эколого-географическое положение России.** Особенности экономико-географического положения России, роль соседей 1-го порядка. Различия транспортно-географического положения отдельных частей страны. Роль Центральной и Западной Европы в формировании геоэкологического положения России. Сложность геополитического и геоэкономического положения страны.

Государственная территория России. Понятие о государственной территории страны, ее составляющие. Параметры оценки государственной территории. Российская зона Севера. Оценка запасов природных ресурсов на территории России.

Практические работы.

1. Анализ административно-территориального деления России.
2. Сравнение географического положения России с другими странами.

НАСЕЛЕНИЕ РОССИЙСКОЙ ФЕДЕРАЦИИ (5 ч)

Исторические особенности заселения и освоения территории России. Главные ареалы расселения восточных славян. Основные направления колонизации Московского государства. Формирование и заселение территории Русского и Российского государства в XVI—XIX вв.

Численность и естественный прирост населения. Численность населения России. Переписи населения. Динамика численности населения. Демографические кризисы. Особенности естественного движения населения в России. Поло# возрастная структура населения. Своеобразие в соотношении мужчин и женщин в России и определяющие это своеобразие факторы. Численность мужского и женского населения и его динамика. Прогноз численности населения.

Национальный состав населения России. Россия — многонациональное государство. Языковые семьи народов России. Классификация народов России по языковому признаку. Наиболее многонациональные районы страны. Религии, исповедуемые в России. Основные районы распространения разных религий.

Миграции населения. Понятие о миграциях. Виды миграций. Внутренние и внешние миграции. Направления миграций в России, их влияние на жизнь страны.

Городское и сельское население. Городские поселения. Соотношение городского и сельского населения. Размещение городов по территории страны. Различия городов по численности населения и функциям. Крупнейшие города России. Городские агломерации. Урбанизация. Сельские поселения. Средняя плотность населения в России. Географические особенности размещения российского населения. Основная зона расселения. Размещение населения в зоне Севера.

Практические работы.

3. Составление сравнительной характеристики половозрастного состава населения регионов России.

4. Характеристика особенностей миграционного движения населения России.

ГЕОГРАФИЧЕСКИЕ ОСОБЕННОСТИ ЭКОНОМИКИ РОССИИ (3 ч)

География основных типов экономики на территории России. Классификация историко-экономических систем, регионы России с преобладанием их различных типов. Особенности функциональной и отраслевой структуры хозяйства России.

Проблемы природно-ресурсной основы экономики страны. Состав добывающей промышленности и ее роль в хозяйстве страны. Назначение и виды природных ресурсов. Экологические ситуации и экологические проблемы России.

Россия в современной мировой экономике. Перспективы развития России. Особенности постиндустриальной стадии развития. Понятия центра и полупериферии мирового хозяйства. Пути развития России в обозримой перспективе.

ВАЖНЕЙШИЕ МЕЖОТРАСЛЕВЫЕ КОМПЛЕКСЫ РОССИИ И ИХ ГЕОГРАФИЯ (1 ч)

Научный комплекс. Межотраслевые комплексы и их хозяйственные функции. Роль науки в современном обществе и России. Состав научного комплекса. География науки и образования. Основные районы, центры, города науки. Перспективы развития науки и образования.

МАШИНОСТРОИТЕЛЬНЫЙ КОМПЛЕКС (3 ч)

Роль, значение и проблемы развития машиностроения. Ведущая роль машиностроительного комплекса в хозяйстве. Главная задача машиностроения. Состав машиностроения, группировка отраслей по роли и назначению. Проблемы российского машиностроения.

Факторы размещения машиностроения. Современная система факторов размещения машиностроения. Ведущая роль наукоемкости как фактора размещения. Влияние специализации и кооперирования на организацию производства и географию машиностроения.

География машиностроения. Особенности географии российского машиностроения. Причины неравномерности размещения машиностроительных предприятий.

Практические работы.

5. Определение главных районов размещения предприятий трудоемкого и металлоемкого машиностроения.

ТОПЛИВНО-ЭНЕРГЕТИЧЕСКИЙ КОМПЛЕКС (ТЭК) (3 ч)

Роль, значение и проблемы ТЭК. Состав, структура и значение ТЭК в хозяйстве. Топливо-энергетический баланс. Основные проблемы российского ТЭК.

Топливная промышленность. Нефтяная и газовая промышленность: запасы, добыча, использование и транспортировка нефти и природного газа. Система нефте- и газопроводов. География переработки нефти и газа. Влияние нефтяной и газовой промышленности на окружающую среду. Перспективы развития нефтяной и газовой промышленности. Угольная промышленность. Запасы и добыча угля. Использование угля и его значение в хозяйстве России. Способы добычи и стоимость угля. Воздействие угольной промышленности на окружающую среду. Перспективы развития угольной промышленности.

Электроэнергетика. Объемы производства электроэнергии. Типы электростанций, их особенности и доля в производстве электроэнергии. Нетрадиционные источники энергии. Энергетические системы. Влияние отрасли на окружающую среду. Перспективы развития электроэнергетики.

Практические работы.

6. Характеристика угольного бассейна России.

КОМПЛЕКСЫ, ПРОИЗВОДЯЩИЕ КОНСТРУКЦИОННЫЕ МАТЕРИАЛЫ И ХИМИЧЕСКИЕ ВЕЩЕСТВА (7 ч)

Состав и значение комплексов. Понятие о конструкционных материалах. Традиционные и нетрадиционные конструкционные материалы, их свойства.

Металлургический комплекс. Роль в хозяйстве. Черная и цветная металлургия — основные особенности концентрации, комбинирования, производственного процесса и влияние на окружающую среду; новые технологии.

Факторы размещения предприятий металлургического комплекса. Черная металлургия. Черные металлы: объемы и особенности производства. Факторы размещения. География металлургии черных металлов. Основные металлургические базы. Влияние черной металлургии на окружающую среду. Перспективы развития отрасли.

Цветная металлургия. Цветные металлы: объемы и особенности производства. Факторы размещения предприятий. География металлургии цветных металлов: основные металлургические базы и центры. Влияние цветной металлургии на окружающую среду. Перспективы развития отрасли.

Химико-лесной комплекс. Химическая промышленность. Состав химико-лесного комплекса. Химическая промышленность: состав, место и значение в хозяйстве. Роль химизации хозяйства. Отличия химической промышленности от других промышленных отраслей.

Факторы размещения предприятий химической промышленности. Группировка отраслей химической промышленности. Основные факторы размещения предприятий. География важнейших отраслей химической промышленности. Химические базы и химические комплексы. Влияние химической промышленности на окружающую среду. Перспективы развития отрасли.

Лесная промышленность. Лесные ресурсы России, их география. Состав и продукция лесной промышленности, ее место и значение в хозяйстве. Факторы размещения предприятий. География важнейших отраслей. Влияние лесной промышленности на окружающую среду. Перспективы развития отрасли.

АГРОПРОМЫШЛЕННЫЙ КОМПЛЕКС (АПК) (3 ч)

Состав и значение АПК. Агропромышленный комплекс: состав, место и значение в хозяйстве. Звенья АПК. Сельское хозяйство. Состав, место и значение в хозяйстве, отличия от других отраслей хозяйства. Земельные ресурсы и сельскохозяйственные угодья, их структура.

Земледелие и животноводство. Полеводство. Зерновые и технические культуры. Назначение зерновых и технических культур, их требования к агроклиматическим ресурсам. Перспективы развития земледелия. Отрасли животноводства, их значение и география. Перспективы развития животноводства.

Пищевая и легкая промышленность. Особенности легкой и пищевой промышленности. Факторы размещения предприятий и география важнейших отраслей. Влияние легкой и пищевой промышленности на окружающую среду, перспективы развития.

Практические работы.

7. Определение основных районов выращивания зерновых и технических культур.

8. Определение главных районов животноводства.

ИНФРАСТРУКТУРНЫЙ КОМПЛЕКС (4 ч)

Состав комплекса. Роль транспорта. Инфраструктурный комплекс: состав, место и значение в хозяйстве. Понятие об услугах. Классификации услуг по характеру и видам, периодичности потребления и распространенности. Виды и работа транспорта. Транспортные узлы и транспортная система. Типы транспортных узлов. Влияние на размещение населения и предприятий.

Железнодорожный и автомобильный транспорт. Показатели развития и особенности железнодорожного и автомобильного транспорта. География российских железных и автомобильных дорог. Влияние на окружающую среду. Перспективы развития.

Водный и другие виды транспорта. Показатели развития и особенности морского транспорта. География морского транспорта, распределение флота и портов между бассейнами. Влияние на окружающую среду. Перспективы развития. Показатели развития и особенности речного транспорта. География речного транспорта, распределение флота и портов между бассейнами, протяженность судоходных речных путей. Влияние речного транспорта на окружающую среду. Перспективы развития. Показатели развития и особенности авиационного транспорта. География авиационного транспорта. Влияние на окружающую среду. Перспективы развития. Трубопроводный транспорт.

Связь. Сфера обслуживания. Жилищно-коммунальное хозяйство. Рекреационное хозяйство. Виды связи и их роль в жизни людей и хозяйстве. Развитие связи в стране. География связи. Перспективы развития. Сфера обслуживания. Жилищно-коммунальное хозяйство. География жилищно-коммунального хозяйства. Влияние на окружающую среду. Перспективы развития.

Региональная часть курса (26 ч)

РАЙОНИРОВАНИЕ РОССИИ. ОБЩЕСТВЕННАЯ ГЕОГРАФИЯ КРУПНЫХ РЕГИОНОВ (1 ч)

Районирование России. Районирование — важнейший метод географии. Виды районирования. Географическое (территориальное) разделение труда. Специализация территорий на производстве продукции (услуг). Отрасли специализации районов. Западная и восточная части России. Экономические районы. Федеральные округа.

Практические работы.

9. Определение разных видов районирования России.

ЗАПАДНЫЙ МАКРОРЕГИОН — ЕВРОПЕЙСКАЯ РОССИЯ (1 ч)

Общая характеристика. Состав макрорегиона. Особенности географического положения. Природа и природные ресурсы. Население. Хозяйство. Место и роль в социально-экономическом развитии страны.

ЦЕНТРАЛЬНАЯ РОССИЯ И ЕВРОПЕЙСКИЙ СЕВЕРО-ЗАПАД (6 ч)

Состав, природа, историческое изменение географического положения. Общие проблемы. Центральная Россия и Европейский Северо-Запад — межрайонный комплекс. Особенности исторического развития. Характер поверхности территории. Климат. Внутренние воды. Природные зоны. Природные ресурсы.

Население и главные черты хозяйства. Численность и динамика численности населения. Размещение населения, урбанизация и города. Народы и религии. Занятость и доходы населения. Факторы развития и особенности хозяйства. Ведущие отрасли промышленности: машиностроение, пищевая, лесная, химическая. Сельское хозяйство. Сфера услуг. Экологические проблемы. Основные направления развития.

Районы Центральной России. Москва и Московский столичный регион. Центральное положение Москвы как фактор формирования региона. Исторический и религиозный факторы усиления Москвы. Радиально-кольцевая территориальная структура расселения и хозяйства. Население Москвы, Московская агломерация. Важнейшие отрасли хозяйства региона. Культурно-исторические памятники.

Географические особенности областей Центрального района. Состав Центрального района. Особенности развития его подрайонов: Северо-Западного, Северо-Восточного, Восточного и Южного.

Волго-Вятский и Центрально-Черноземный районы. Состав районов. Особенности географического положения, его влияние на природу, хозяйство и жизнь населения. География природных ресурсов. Численность и динамика численности населения. Размещение населения, урбанизация и города. Народы и религии. Факторы развития и особенности хозяйства. Ведущие отрасли промышленности: машиностроение, пищевая, лесная, химическая промышленность. Сельское хозяйство. Сфера услуг. Экологические проблемы. Основные направления развития.

Северо-Западный район: состав, ЭГП, население. Состав района. Особенности географического положения, его влияние на природу, хозяйство и жизнь населения. География природных ресурсов. Численность и динамика численности населения. Размещение населения, урбанизация и города. Санкт-Петербургская агломерация. Народы и религии. Факторы развития и особенности хозяйства. Ведущие отрасли промышленности: машиностроение, пищевая, лесная, химическая промышленность. Отраслевая и территориальная структура Санкт-Петербурга. Сельское хозяйство. Сфера услуг. Экологические проблемы. Основные направления развития. Историко-культурные памятники района.

ЕВРОПЕЙСКИЙ СЕВЕР (3 ч)

Географическое положение, природные условия и ресурсы. Состав района. Физико- и экономико-географическое положение, его влияние на природу, хозяйство и жизнь населения. Особенности географии природных ресурсов: Кольско-Карельская и Тимано-Печорская части района.

Население. Численность и динамика численности населения. Размещение населения, урбанизация и города. Народы и религии.

Хозяйство. Факторы развития и особенности хозяйства. География важнейших отраслей хозяйства, особенности его территориальной организации. Географические аспекты основных экономических, социальных и экологических проблем. Место и роль района в социально-экономическом пространстве страны.

Практические работы.

10. Выявление и анализ условий для развития хозяйства Европейского Севера.

ЕВРОПЕЙСКИЙ ЮГ — СЕВЕРНЫЙ КАВКАЗ (3 ч)

Географическое положение, природные условия и ресурсы. Состав Европейского Юга. Физико- и экономико-географическое положение, его влияние на природу. Хозяйство и жизнь населения.

Население. Численность и динамика численности населения. Естественный прирост и миграции. Размещение населения. Урбанизация и города. Народы и религии, традиции и культура.

Хозяйство. Факторы развития и особенности хозяйства. География важнейших отраслей хозяйства, особенности его территориальной организации. Сельское хозяйство. Ведущие отрасли промышленности: пищевая, машиностроение, топливная, химическая промышленность. Сфера услуг. Экологические проблемы. Основные направления развития.

ПОВОЛЖЬЕ (3 ч)

Географическое положение, природные условия и ресурсы. Состав Поволжья. Физико- и экономико-географическое положение, его влияние на природу, хозяйство и жизнь населения.

Население. Численность и динамика численности населения. Естественный прирост и миграции. Размещение населения. Урбанизация и города. Народы и религии, традиции и культура.

Хозяйство. Факторы развития и особенности хозяйства. География важнейших отраслей хозяйства, особенности его территориальной организации. Ведущие отрасли промышленности: машиностроение, химическая, нефтяная и газовая промышленность, пищевая промышленность. Сельское хозяйство. Сфера услуг. Экологические проблемы. Основные направления развития.

УРАЛ (3 ч)

Географическое положение, природные условия и ресурсы. Состав Урала. Физико- и экономико-географическое положение, его влияние на природу, хозяйство и жизнь населения.

Население. Численность и динамика численности населения. Естественный прирост и миграции. Размещение населения. Урбанизация и города. Народы и религии, традиции и культура.

Хозяйство. Факторы развития и особенности хозяйства. География важнейших отраслей хозяйства, особенности его территориальной организации. Ведущие отрасли промышленности: металлургия, машиностроение, химическая промышленность. Сельское хозяйство. Сфера услуг. Экологические проблемы. Основные направления развития.

ВОСТОЧНЫЙ МАКРОРЕГИОН — АЗИАТСКАЯ РОССИЯ (6 ч)

Общая характеристика. Состав макрорегиона. Особенности географического положения. Природа и природные ресурсы. Население. Хозяйство. Место и роль в социально-экономическом развитии страны.

Этапы, проблемы и перспективы развития экономики. Историко-географические этапы формирования региона. Формирование сети городов. Рост населения. Урало-Кузнецкий комбинат. Транспортные проблемы развития региона. Сокращение численности населения. Снижение доли обрабатывающих производств. Основные перспективы развития.

Западная Сибирь. Состав района, его роль в хозяйстве России. Природно-территориальные комплексы района, их различия. Полоса Основной зоны заселения и зона Севера — два района, различающиеся по характеру заселения, плотности, тенденциям и проблемам населения. Кузнецко-Алтайский и Западно-Сибирский подрайоны: ресурсная база, география основных отраслей хозяйства.

Восточная Сибирь. Состав района, его роль в хозяйстве России. Характер поверхности территории. Климат. Внутренние воды. Природные зоны. Природные ресурсы. Численность и динамика численности населения. Размещение населения. Урбанизация и города. Народы и религии. Факторы развития и особенности хозяйства. Ангаро-Енисейский и Забайкальский подрайоны. Ведущие отрасли промышленности: топливная, химическая, электроэнергетика, черная металлургия, машиностроение. Сельское хозяйство. Сфера услуг. Экологические проблемы. Основные направления развития.

Дальний Восток. Состав района, его роль в хозяйстве страны. Характер поверхности территории. Климат. Внутренние воды. Природные зоны. Природные ресурсы. Численность и динамика численности населения. Размещение населения. Урбанизация и города. Народы и религии. Факторы развития и особенности хозяйства. Ведущие отрасли промышленности: цветная металлургия, пищевая промышленность, топливно-энергетический комплекс. Сельское хозяйство. Сфера услуг. Экологические проблемы. Основные направления развития.

Практические работы.

11. Сравнение географического положения Западной и Восточной Сибири.

Перечень географических объектов (номенклатура)

Тема «География отраслей межотраслевых комплексов»:

Машиностроительный комплекс. Научные центры и технополисы: Москва и города Подмосковья, Санкт-Петербург, Ростов-на-Дону, Екатеринбург, Новосибирск, Красноярск, Иркутск, Владивосток, Хабаровск. Центры трудоемкого машиностроения: Санкт-Петербург, Москва, Воронеж, Нижний Новгород, Ярославль, Ульяновск, Саратов, Самара, Казань, Иркутск. Центры металлоемкого машиностроения: Волгоград, Пермь, Нижний Тагил, Екатеринбург, Ижевск, Челябинск, Орск, Новосибирск, Барнаул, Красноярск.

Топливо-энергетический комплекс. Месторождения: Самотлор, Уренгой, Ямбург, Астраханское. Система трубопроводов с Тюменского севера на запад. ТЭЦ: Сургутская, Костромская, Рефтинская. ГЭС: Волжский каскад, Красноярская, Саянская, Братская, Усть-Илимская. АЭС: Нововоронежская, Ленинградская, Белоярская, Кольская. Единая энергосистема (ЕЭС).

Металлургический и химико-лесной комплексы. Центры черной металлургии: Череповец, Липецк, Старый Оскол, Магнитогорск, Нижний Тагил, Челябинск, Новокузнецк. Центры передельной металлургии: Москва, Санкт-Петербург, Ижевск, Златоуст, Комсомольск-на-Амуре. Центры цветной металлургии: Мончегорск, Кандалакша, Волхов, Медногорск, Орск, Норильск, Братск, Красноярск, Новосибирск. Центры химико-лесного комплекса: Архангельск, Сыктывкар, Соликамск-Березники, Уфимско-Салаватский, Самара, Усолье-Сибирское, Енисейск, Усть-Илимск, Братск, Комсомольск-на-Амуре.

Инфраструктурный комплекс. Порты: Новороссийск, Астрахань, Калининград, Санкт-Петербург, Выборг, Архангельск, Мурманск, Дудинка, Тикси, Владивосток, Находка, Петропавловск-Камчатский. Железнодорожные магистрали: Транссибирская, БАМ.

Тема «Регионы России»:

Европейский Север. Месторождения: апатитов, руд черных и цветных металлов Кольского полуострова и Карелии. Города: Мурманск, Архангельск, Мончегорск, Кандалакша, Череповец, Воркута. Кислогубская ПЭС. Кольская АЭС.

Центральная Россия: Подмосковский угольный бассейн. КМА. Города: Москва и подмосковные города науки (Пушино, Дубна, Троицк), Санкт-Петербург, Новгород, Псков, Нижний Новгород, Владимир, Калининград, Ярославль, Воронеж, Липецк.

Поволжье: Месторождения солей: Баскунчак. Города: Казань, Пенза, Самара, Ульяновск, Саратов, Волгоград, Астрахань.

Северный Кавказ: . Месторождения цветных металлов: Большого Кавказа. Города: Ростов-на-Дону, Новороссийск, Ставрополь, Краснодар, Сочи, Анапа, Туапсе, Пятигорск, Ессентуки, Кисловодск, Теберда.

Урал: Города: Екатеринбург, Челябинск, Уфа, Пермь, Оренбург, Магнитогорск, Соликамск, Березники, Краснотурьинск, Салават, Орск, Медногорск, Златоуст, Миасс, Соль-Илецк.

Западная Сибирь: Месторождения: Западно-Сибирский нефтегазоносный бассейн, Кузнецкий каменноугольный бассейн; железные руды Горной Шории, цветные и редкие металлы Рудного Алтая. Сургутская ТЭЦ. Города: Новосибирск, Омск, Томск, Тюмень, Сургут, Нижневартовск, Кемерово, Новокузнецк, Горно-Алтайск, Барнаул. Технополисы: Томск, Новосибирск, Омск. Нефтяные концерны: «Лукойл», «Сургутнефтегаз». Газовые концерны: «Газпром».

Восточная Сибирь: Месторождения: Тунгусский, Таймырский, Минусинский, Улуг-Хемский, Южно-Якутский каменноугольные бассейны; железные руды Хакасии, Забайкалья; Удоканское месторождение меди, цветные и редкие металлы Путорана и гор Забайкалья. Трансибирская магистраль, БАМ (Большой и Малый). Города: Диксон, Дудинка, Норильск, Хатанга, Красноярск, Минусинск, Иркутск, Улан-Удэ, Чита, Усть-Илимск, Братск, Ангарск.

Дальний Восток: Бассейны буро- и каменноугольные: Ленский, Зыранский, Нижнезейский. Нефтегазоносные бассейны: Охотский (остров Сахалин и шельф). Месторождения цветных металлов: Северо-Восток Сибири. Золотые прииски: Алдан и Бодайбо, Сихотэ-Алинь. Амуро-Байкальская магистраль. Города: Тикси, Мирный, Якутск, Верхоянск, Анадырь, Магадан, Благовещенск, Комсомольск-на-Амуре, Петропавловск-Камчатский, Южно-Сахалинск, Владивосток, Хабаровск, Уссурийск.

ТЕМЫ ПРОЕКТНЫХ РАБОТ

1. Составление карты «Строящиеся промышленные объекты России».
2. Исследование «Влияние промышленного (сельскохозяйственного) предприятия моего населенного пункта на окружающую среду и здоровье населения».
3. Составление карты «Рекреационное хозяйство моей местности».
4. Составление карты «Дорога, необходимая моему субъекту Федерации».
5. Создание фотовыставки «Портрет одного из районов России, отражающий особенности его природы, населения, хозяйства».
6. Создание презентации «Районы России глазами художников, писателей, кинематографистов».
7. Исследование «Российские товары в магазинах моего населенного пункта».
8. Составление карты «Межрайонный обмен продуктами».
9. Создание презентации «Повышение туристической привлекательности моего города».
10. Создание презентации «Российский город XXI века».
11. Составление карты «Народные промыслы России».

Планируемые результаты изучения учебного предмета

Личностные результаты

- ответственное отношение к учению, готовность и способность к саморазвитию и самообразованию на основе мотивации к обучению и познанию, осознанному выбору и построению дальнейшей индивидуальной траектории образования;
- целостное мировоззрение, соответствующее современному уровню развития науки и общественной практики;
- гражданская позиция к ценностям народов России, готовность и способность вести диалог с другими людьми и достигать в нем взаимопонимания;
- коммуникативная компетентность в общении и сотрудничестве со сверстниками, детьми старшего и младшего возраста, взрослыми в процессе образовательной, общественно полезной, учебно-исследовательской, творческой и других видов деятельности;
- понимание ценности здорового и безопасного образа жизни, правил индивидуального и коллективного безопасного поведения в чрезвычайных ситуациях;
- основы экологической культуры, соответствующей современному уровню экологического мышления;
- эстетическое сознание, развитым через освоение художественного наследия народов России.

Метапредметные результаты

- ставить учебные задачи;
- вносить изменения в последовательность и содержание учебной задачи;
- выбирать наиболее рациональную последовательность выполнения учебной задачи;
- планировать и корректировать свою деятельность в соответствии с ее целями, задачами и условиями;
- оценивать свою работу в сравнении с существующими требованиями;
- классифицировать в соответствии с выбранными признаками;
- сравнивать объекты по главным и второстепенным признакам;
- систематизировать и структурировать информацию;

- определять проблему и способы ее решения;
- формулировать проблемные вопросы, искать пути решения проблемной ситуации;
- владеть навыками анализа и синтеза;
- искать и отбирать необходимые источники информации;
- использовать информационно-коммуникационные технологии на уровне общего пользования, включая поиск, построение и передачу информации, презентацию выполненных работ на основе умений безопасного использования средств информационно-коммуникационных технологий и сети Интернет;
- представлять информацию в различных формах (письменной и устной) и видах;
- работать с текстом и внетекстовыми компонентами: составлять тезисный план, выводы, конспект, тезисы выступления, переводить информацию из одного вида в другой (текст в таблицу, карту в текст и т. п.);
- использовать различные виды моделирования, исходя из учебной задачи;
- создавать собственную информацию и представлять ее в соответствии с учебными задачами;
- составлять рецензии, аннотации;
- выступать перед аудиторией, придерживаясь определенного стиля при выступлении;
- вести дискуссию, диалог; находить приемлемое решение при наличии разных точек зрения.

Предметные результаты

Место России в мире

Обучающийся научиться

Анализировать карты и статистические материалы (таблиц, диаграмм, графиков, и т.д);

- Анализировать схемы административно-территориального деления страны;
- Сравнить географическое положение России и других стран;
- Выявлять зависимость между географическим положением и особенностями заселения и хозяйственного освоения территории страны;
- Определять границы РФ и приграничных государств по физической и политической картам, обозначение их на контурной карте;
- Сравнить морские и сухопутные границы РФ по протяженности и значению для развития внешнеторговых связей РФ с другими государствами;
- Сравнить протяженности границ РФ с разными странами-соседями;
- сравнить размеры и конфигурацию государственной территории России и других стран (Канады, США и т.п.) на основе анализа карт и статистических данных;
- Оценивать достоинства и недостатки размеров и конфигурации государственной территории России
- выявлять природные и экономические факторы развития хозяйства страны, связанных с обширностью российской зоны Севера. *Обучающийся получит возможность научиться*
- *выбирать критерии для определения места страны в мировой экономике;*

Население

Обучающийся научиться

- называть (показывать) численность населения РФ, крупные народы РФ, места их проживания, крупнейшие города, главную полосу расселения;
- объяснять значение понятий: «естественное движение», «механическое движение», или «миграции» (причины, виды, направления), «состав населения» (половой, возрастной, этнический, религиозный), «трудовые ресурсы», «плотность населения», «урбанизация», «агломерация»;
- различать демографические процессы и явления, характеризующие динамику численности населения России, отдельных регионов и стран;
- анализировать факторы, определяющие динамику населения России, половозрастную структуру, особенности размещения населения по территории России, географические различия в уровне занятости, качестве и уровне жизни населения;
- сравнивать особенности населения отдельных регионов страны по этническому, языковому и религиозному составу;
- объяснять особенности динамики численности, половозрастной структуры и размещения населения России и её отдельных регионов;
- находить и распознавать ответы на вопросы, возникающие в ситуациях повседневного характера, узнавать в них проявление тех или иных демографических и социальных процессов или закономерностей;
- читать и анализировать тематические карты, половозрастные пирамиды, графические и стратегические материалы, характеризующие население РФ;
- использовать знания о естественном и механическом движении населения, половозрастной структуре, трудовых ресурсах, городском и сельском населении, этническом и религиозном составе для решения практико-ориентированных задач в контексте реальной жизни.

Обучающийся получит возможность научиться

- *выдвигать и обосновывать с опорой на статистические данные гипотезы об изменении численности населения России, его половозрастной структуры, развитии человеческого капитала;*
- *оценивать ситуацию на рынке труда и её динамику.*

Географические особенности экономики России

Обучающийся научиться

- *сравнивать показатели воспроизводства населения, средней продолжительности жизни, качества населения России с мировыми показателями и показателями других стран;*
- *оценивать место и роль России в мировом хозяйстве.*

Обучающийся получить возможность научиться

- *выбирать критерии для определения места страны в мировой экономике;*
- *объяснять возможности России в решении современных глобальных проблем человечества;*
- *оценивать социально-экономическое положение и перспективы развития России*

Хозяйство России

Обучающийся научиться

- *объяснять значение понятий: «отрасль», «состав и структура хозяйства», «факторы размещения», «специализация», «кооперирование», «комбинирование», «себестоимость»;*
- *объяснять размещение основных отраслей промышленности и сельского хозяйства, влияние хозяйственной деятельности человека на окружающую среду; описывать (характеризовать) отрасль или межотраслевой комплекс;*
- *различать показатели, характеризующие отраслевую и территориальную структуру хозяйства;*
- *анализировать факторы, влияющие на размещение отраслей и отдельных предприятий по территории страны;*
- *читать и анализировать тематические карты;*
- *объяснять особенности отраслевой и территориальной структуры хозяйства России;*
- *использовать знания о факторах размещения хозяйства и особенностях размещения отраслей экономики России для решения практико-ориентированных задач в контексте реальной жизни.*

Обучающийся получить возможность научиться

- *выдвигать и обосновывать на основе анализа комплекса источников информации гипотезы об изменении отраслевой и территориальной структуры хозяйства страны;*
- *обосновывать возможные пути решения проблем развития хозяйства России*

Районирование России

Обучающийся научиться

- *называть (показывать) субъекты Российской Федерации, крупные географические регионы РФ и их территориальный состав;*
- *объяснять значение понятий: «районирование», «экономический район», «специализация территории», «географическое разделение труда»;*
- *объяснять особенности территории, населения и хозяйства крупных географических регионов РФ, их специализацию и экономические связи; описывать (характеризовать) природу, население, хозяйство, социальные, экономические и экологические проблемы регионов, отдельные географические объекты на основе различных источников информации.*
- *сравнивать особенности природы, населения и хозяйства отдельных регионов страны;*
- *оценивать районы России с точки зрения особенностей природных, социально-экономических, техногенных и экологических факторов и процессов.*

Обучающийся получить возможность научиться

- *составлять комплексные географические характеристики районов разного ранга;*
- *самостоятельно проводить по разным источникам информации исследования, связанные с изучением природы, населения и хозяйства географических районов и их частей;*
- *создавать собственные тексты и устные сообщения о географических особенностях отдельных районов России и их частей на основе нескольких источников информации, сопровождать выступление презентацией;*
- *оценивать социально-экономическое положение и перспективы развития регионов;*
- *выбирать критерии для сравнения, сопоставления, оценки и классификации природных, социально-экономических, геоэкологических явлений и процессов на территории России.*

Календарно-поурочное планирование

Тематическое планирование по географии для 9-го класса составлено с учетом рабочей программы воспитания.

№	Название раздела, название темы урока	Кол-во часов	Дата	
			План	Факт
Общая часть курса (33 ч)				

	Место России в мире (4 ч)			
1	Место России в мире. Политико-государственное устройство Российской Федерации. П.р.1. Анализ административно-территориального деления России.	1		
2	Географическое положение и границы России. П.р.2. Сравнение географического положения России с другими странами.	1		
3	Экономико- и транспортно-географическое, геополитическое и эколого-географическое положение России.	1		
4	Государственная территория России.	1		
	Население Российской Федерации (5 ч)			
5	Исторические особенности заселения и освоения территории России.	1		
6	Численность и естественный прирост населения. П.р.3. Составление сравнительной характеристики половозрастного состава населения регионов России.	1		
7	Национальный состав населения России.	1		
8	Миграции населения. П.р.4. Характеристика особенностей миграционного движения населения России.	1		
9	Городское и сельское население.	1		
	Географические особенности экономики России (3 ч)			
10	География основных типов экономики на территории России.	1		
11	Проблемы природно-ресурсной основы экономики страны.	1		
12	Россия в современной мировой экономике. Перспективы развития России.	1		
13	Обобщение темы «Место России в мире. Население России. Особенности экономики России»	1		
	Важнейшие межотраслевые комплексы России и их география (1 ч)			
14	Научный комплекс.	1		
	Машиностроительный комплекс (3 ч)			
15	Роль, значение и проблемы развития машиностроения.	1		
16	Факторы размещения машиностроения.	1		
17	География машиностроения. П.р.5. Определение главных районов размещения предприятий трудоемкого и металлоемкого машиностроения.	1		
	Топливо-энергетический комплекс (ТЭК) (3 ч)			
18	Роль, значение и проблемы ТЭК.	1		
19	Топливно-промышленность. П.р. 6. Характеристика угольного бассейна России.	1		
20	Электроэнергетика.	1		
	Комплексы, производящие конструкционные материалы и химические вещества (7 ч)			
21	Состав и значение комплексов.	1		
22	Металлургический комплекс.	1		
23	Факторы размещения предприятий металлургического комплекса. Черная металлургия.	1		
24	Цветная металлургия.	1		
25	Химико-лесной комплекс. Химическая промышленность.	1		
26	Факторы размещения предприятий химической промышленности.	1		
27	Лесная промышленность.	1		
	Агропромышленный комплекс (АПК) (3 ч)			
28	Состав и значение АПК.	1		
29	Земледелие и животноводство. П.р.7. Определение основных районов выращивания зерновых и технических культур. П.р.8. Определение главных районов животноводства.	1		
30	Пищевая и легкая промышленность.	1		
31	Контрольная работа за 1 полугодие	1		
	Инфраструктурный комплекс (4 ч)			
32	Состав комплекса. Роль транспорта.	1		
33	Железнодорожный и автомобильный транспорт.	1		
34	Водный и другие виды транспорта.	1		
35	Связь. Сфера обслуживания. Жилищно-коммунальное хозяйство. Рекреационное хозяйство.	1		
36	Обобщение раздела «Межотраслевые комплексы»	1		

Региональная часть курса (26 ч)				
	Районирование России. Общественная география крупных регионов (1 ч)			
37	Районирование России. П.р.9. Определение разных видов районирования России.	1		
	Западный макрорегион — Европейская Россия (1 ч)			
38	Общая характеристика Западного макрорегиона.			
	Центральная Россия и Европейский северо-запад (6 ч)			
39	Состав, природа, историческое изменение географического положения. Общие проблемы.	1		
40	Население и главные черты хозяйства.	1		
41	Районы Центральной России. Москва и Московский столичный регион.	1		
42	Географические особенности областей Центрального района.	1		
43	Волго-Вятский и Центрально-Черноземный районы.	1		
44	Северо-Западный район: состав, ЭГП, население.	1		
	Европейский Север (3 ч)			
45	Географическое положение, природные условия и ресурсы Европейского Севера.	1		
46	Население европейского Севера.	1		
47	Хозяйство Европейского Севера. П.р.10. Выявление и анализ условий для развития хозяйства Европейского Севера.	1		
	Европейский Юг — Северный Кавказ (3 ч)			
48	Географическое положение, природные условия и ресурсы.	1		
49	Население Европейского Юга.	1		
50	Хозяйство Европейского Юга.	1		
	Поволжье (3 ч)			
51	Географическое положение, природные условия и ресурсы Поволжья.	1		
52	Население Поволжья.	1		
53	Хозяйство Поволжья.	1		
	Урал (3 ч)			
54	Географическое положение, природные условия и ресурсы Урала.	1		
55	Население Урала.	1		
56	Хозяйство Урала.	1		
57	Обобщение по разделу «Западный макрорегион»	1		
	Восточный Макрорегион — Азиатская Россия (6 ч)			
58	Общая характеристика.	1		
59	Этапы, проблемы и перспективы развития экономики.	1		
60	Западная Сибирь.	1		
61	Восточная Сибирь. П.р.11. Сравнение географического положения Западной и Восточной Сибири.	1		
62	Географическое положение, природные условия и ресурсы Красноярского края.	1		
63	Население Красноярского края	1		
64	Хозяйство Красноярского края	1		
65	Дальний Восток.	1		
66	Обобщение по разделу «Восточный макрорегион»	1		
67	Контрольная работа за 2 полугодие	1		
68	Обобщение изученного	1		